

УТВЕРЖДАЮ

Руководитель организации



**ПАСПОРТ ДОСТУПНОСТИ**  
**объекта социальной инфраструктуры (ОСИ)**  
№ 13

**1. Общие сведения об объекте**

1.1. Наименование (вид) объекта МДОУ Баталинский детский сад

1.2. Адрес объекта 172710 Тверская область, Фировский район, с. Рождество ул. Школьная д.4

1.3. Сведения о размещении объекта:

- отдельно стоящее здание 2 этажей, 919 кв. м

- часть здания - этажей (или на - этаже), - кв. м

- наличие прилегающего земельного участка (да, нет); 5067 кв. м

1.4. Год постройки здания 1982, последнего капитального ремонта

1.5. Дата предстоящих плановых ремонтных работ: *текущего* -  
*капитального* -

сведения об организации, расположенной на объекте

1.6. Название организации (учреждения), (полное юридическое наименование – согласно Уставу, краткое наименование) Муниципальное дошкольное образовательное учреждение Баталинский детский сад

1.7. Юридический адрес организации (учреждения) 172710 Тверская область, Фировский район, с. Рождество, ул. Школьная д. 4

1.8. Основание для пользования объектом (оперативное управление, аренда, собственность) оперативное управление

1.9. Форма собственности (государственная, негосударственная) муниципальная

1.10. Территориальная принадлежность (*федеральная, региональная, муниципальная*) муниципальная

1.11. Вышестоящая организация (*наименование*) Отдел образования Администрации Фировского района.

1.12. Адрес вышестоящей организации, другие координаты 172720 Тверская область, Фировский район, п. Фирово, ул. Советская, д.25

## 2. Характеристика деятельности организации на объекте

(по обслуживанию населения)

2.1. Сфера деятельности (здравоохранение, образование, социальная защита, физическая культура и спорт, культура, связь и информация, транспорт, жилой фонд, потребительский рынок и сфера услуг, другое)

образование

2.2. Виды оказываемых услуг образовательные

2.3. Форма оказания услуг: (на объекте, с длительным пребыванием, в т.ч. проживанием, на дому, дистанционно) на объекте

2.4. Категории обслуживаемого населения по возрасту: (дети, взрослые трудоспособного возраста, пожилые; все возрастные категории) дети

2.5. Категории обслуживаемых инвалидов: нарушениями умственного развития

2.6. Плановая мощность: посещаемость (количество обслуживаемых в день), вместимость, пропускная способность 34/75

2.7. Участие в исполнении ИПР инвалида, ребенка-инвалида (да, нет) нет

## 3. Состояние доступности объекта

### 3.1. Путь следования к объекту пассажирским транспортом

(описать маршрут движения с использованием пассажирского транспорта) от остановки с. Рождество

наличие адаптированного пассажирского транспорта к объекту нет

### 3.2. Путь к объекту от ближайшей остановки пассажирского транспорта:

3.2.1. расстояние до объекта от остановки транспорта 200 м

3.2.2. время движения (пешком) 5 мин.

3.2.3. наличие выделенного от проезжей части пешеходного пути (да, нет) нет

3.2.4. Перекрестки: нерегулируемые; регулируемые, со звуковой сигнализацией, таймером; нет

3.2.5. Информация на пути следования к объекту: акустическая, тактильная, визуальная; нет

3.2.6. Перепады высоты на пути: есть, нет (природные неровности)

Их обустройство для инвалидов на коляске: да, нет (необходимо установка асфальтового покрытия)

### 3.3. Организация доступности объекта для инвалидов – форма обслуживания \*

№ п/п	Категория инвалидов (вид нарушения)	Вариант организации доступности объекта (формы обслуживания)*
1	Все категории инвалидов и МГН	ДУ
	<i>в том числе инвалиды:</i>	ДУ
2	передвигающиеся на креслах-колясках	ДУ
3	с нарушениями опорно-двигательного аппарата	ДУ
4	с нарушениями зрения	ДУ
5	с нарушениями слуха	ДУ
6	с нарушениями умственного развития	ДУ

\* Указывается один из вариантов: "А", "Б", "ДУ", "ВНД".

### 3.4. Состояние доступности основных структурно-функциональных зон

№ п/п	Основные структурно-функциональные зоны	Состояние доступности, в том числе для основных категорий инвалидов **
1	Территория, прилегающая к зданию (участок)	ДЧ-И (У)
2	Вход (входы) в здание	ДЧ-И (У,Г)
3	Путь (пути) движения внутри здания (в т.ч. пути эвакуации)	ДЧ-И (Г,У)
4	Зона целевого назначения здания (целевого посещения объекта)	ДЧ-И (К,О,У)
5	Санитарно-гигиенические помещения	ДЧ-И (О,Г,У)
6	Система информации и связи (на всех зонах)	ДЧ-И (К, О,У)
7	Пути движения к объекту (от остановки транспорта)	ДЧ-И (У,О)

\*\* Указывается: ДП-В – доступно полностью всем; ДП-И (К, О, С, Г, У) – доступно полностью избирательно (указать категории инвалидов); ДЧ-В – доступно частично всем; ДЧ-И (К, О, С, Г, У) – доступно частично избирательно (указать категории инвалидов); ДУ – доступно условно, ВНД – временно недоступно.

### 3.5. Итоговое заключение о состоянии доступности ОСИ: ДЧ-И(К,О,У)

#### 4. Управленческое решение

##### 4.1. Рекомендации по адаптации основных структурных элементов объекта

№ № п/п	Основные структурно-функциональные зоны объекта	Рекомендации по адаптации объекта (вид работы)*
1	Территория, прилегающая к зданию (участок)	Ремонт (текущий)
2	Вход (входы) в здание	Ремонт (текущий)
3	Путь (пути) движения внутри здания (в т.ч. пути эвакуации)	Ремонт (текущий)
4	Зона целевого назначения здания (целевого посещения объекта)	Ремонт (текущий)
5	Санитарно-гигиенические помещения	Ремонт (текущий)
6	Система информации на объекте (на всех зонах)	индивидуальное решение с ТСР
7	Пути движения к объекту (от остановки транспорта)	Ремонт (текущий)
8	Все зоны и участки	Ремонт (текущий)

\* Указывается один из вариантов (видов работ): не нуждается; ремонт (текущий, капитальный); индивидуальное решение с ТСР; технические решения невозможны – организация альтернативной формы обслуживания.

##### 4.2. Период проведения работ -до 2024

в рамках исполнения - плана

*(указывается наименование документа: программы, плана)*

##### 4.3. Ожидаемый результат (по состоянию доступности) после выполнения работ по адаптации - доступность категориям инвалидов (С, К, Г)

Оценка результата исполнения программы, плана (по состоянию доступности) -

##### 4.4. Для принятия решения требуется, не требуется *(нужное подчеркнуть)*: Согласование

-  
Имеется заключение уполномоченной организации о состоянии доступности объекта *(наименование документа и выдавшей его организации, дата)*, прилагается

##### 4.5. Информация размещена (обновлена) на Карте доступности субъекта Российской Федерации дата -

*(наименование сайта, портала)*

## 5. Особые отметки

Паспорт сформирован на основании:

1. Анкеты (информации об объекте) от " 10 " сентября 20 15 г.

2. Акта обследования объекта: № акта 13

от " 10 " сентября 20 15 г.

3. Решения Комиссии

от " 10 " сентября 20 15 г.

Тверская область  
Управление образования  
Руководитель организации  
Баталинский детский сад  
А.А. Мещерякова С.Ю.  
" 10 " сентября 20 15 г.

**АКТ ОБСЛЕДОВАНИЯ**  
**объекта социальной инфраструктуры**  
**К ПАСПОРТУ ДОСТУПНОСТИ ОСИ**  
№ 13

**1. Общие сведения об объекте**

- 1.2. Наименование (вид) объекта МДОУ Баталинский детский сад
- 1.2. Адрес объекта 172710 Тверская область, Фировский район, с. Рождество, ул. Школьная д.4
- 1.3. Сведения о размещении объекта
- отдельно стоящее здание 2 этажей, 919 кв. м
  - часть здания - этажей (или на - этаже), - кв. м
  - наличие прилегающего земельного участка (да, нет); 5067 кв. м
- 1.4. Год постройки здания 1982, последнего капитального ремонта
- 
- 1.5. Дата предстоящих плановых ремонтных работ: текущего  
капитального -
- 1.3.1.6. Название организации (учреждения), (полное юридическое наименование – согласно Уставу, краткое наименование)  
Муниципальное дошкольное образовательное учреждение Баталинский детский сад;  
МДОУ Баталинский детский сад
- 1.7. Юридический адрес организации (учреждения) 172710 Тверская область, Фировский район, с. Рождество, ул. Школьная д.4

**2. Характеристика деятельности организации на объекте**

Дополнительная информация - \_\_\_\_\_

**3. Состояние доступности объекта**

**3.1. Путь следования к объекту пассажирским транспортом**  
(описать маршрут движения с использованием пассажирского транспорта)  
от остановки с.Рождество

наличие адаптированного пассажирского транспорта к объекту  
нет

### 3.2. Путь к объекту от ближайшей остановки пассажирского транспорта:

3.2.1. расстояние до объекта от остановки транспорта 200 м

3.2.2. время движения (пешком) 5 мин.

3.2.3. наличие выделенного от проезжей части пешеходного пути (*да, нет*),

3.2.4. Перекрестки: *нерегулируемые; регулируемые, со звуковой сигнализацией, таймером; нет*

3.2.5. Информация на пути следования к объекту: *акустическая, тактильная, визуальная; нет*

3.2.6. Перепады высоты на пути: *есть, нет* (описать)

Их обустройство для инвалидов на коляске: *да, нет*

( )

### 3.3. Организация доступности объекта для инвалидов – форма обслуживания

№ п/п	Категория инвалидов (вид нарушения)	Вариант организации доступности объекта (формы обслуживания)*
1	Все категории инвалидов и МГН	ДУ
	<i>в том числе инвалиды:</i>	ДУ
2	передвигающиеся на креслах-колясках	ДУ
3	с нарушениями опорно-двигательного аппарата	ДУ
4	с нарушениями зрения	ДУ
5	с нарушениями слуха	ДУ
6	с нарушениями умственного развития	ДУ

\* Указывается один из вариантов: "А", "Б", "ДУ", "ВНД".

### 3.4. Состояние доступности основных структурно-функциональных зон

№ п/п	Основные структурно-функциональные зоны	Состояние доступности, в том числе для основных категорий инвалидов **	Приложение	
			№ на плане	№ фото
1	Территория, прилегающая к зданию (участок)	ДЧ-И (У)		1
2	Вход (входы) в здание	ДЧ-И (У,Г)	30,26	2,3
3	Путь (пути) движения внутри здания (в т.ч. пути эвакуации)	ДЧ-И (Г,У)	24	5,
4	Зона целевого назначения здания (целевого посещения объекта)	ДЧ-И (К,О,У)	23	4
5	Санитарно-гигиенические помещения	ДЧ-И (О,Г,У)	25	6,7
6	Система информации и связи (на всех зонах)	ДЧ-И (К, О,У)		
7	Пути движения к объекту (от остановки транспорта)	ДЧ-И (У,О)		

\*\* Указывается: ДП-В – доступно полностью всем; ДП-И (К, О, С, Г, У) – доступно полностью избирательно (указать категории инвалидов); ДЧ-В – доступно частично всем; ДЧ-И (К, О, С, Г, У) – доступно частично избирательно (указать категории инвалидов); ДУ – доступно условно; ВНД – недоступно.

### 3.5. ИТОГОВОЕ ЗАКЛЮЧЕНИЕ о состоянии доступности ОСИ: ДЧ-И (К,О,У)



#### 4. Управленческое решение (проект)

4.1. Рекомендации по адаптации основных структурных элементов объекта:

№ п/п	Основные структурно-функциональные зоны объекта	Рекомендации по адаптации объекта (вид работы)*
1	Территория, прилегающая к зданию (участок)	Ремонт (текущий)
2	Вход (входы) в здание	Ремонт (текущий)
3	Путь (пути) движения внутри здания (в т.ч. пути эвакуации)	Ремонт (текущий)
4	Зона целевого назначения здания (целевого посещения объекта)	Ремонт (текущий)
5	Санитарно-гигиенические помещения	Ремонт (текущий)
6	Система информации на объекте (на всех зонах)	индивидуальное решение с ТСР
7	Пути движения к объекту (от остановки транспорта)	Ремонт (текущий)
8	Все зоны и участки	Ремонт (текущий)

\* Указывается один из вариантов (видов работ): не нуждается; ремонт (текущий, капитальный); индивидуальное решение с ТСР; технические решения невозможны – организация альтернативной формы обслуживания.

4.2. Период проведения работ - до 2024

в рамках исполнения - плана

*(указывается наименование документа: программы, плана)*

4.3. Ожидаемый результат (по состоянию доступности) после выполнения работ по адаптации - доступность категориям инвалидов (С, К, Г)

Оценка результата исполнения программы, плана (по состоянию доступности) -

4.4. Для принятия решения требуется, не требуется *(нужное подчеркнуть)*:

4.4.1. согласование на Комиссии -

*(наименование Комиссии по координации деятельности в сфере обеспечения доступной среды жизнедеятельности для инвалидов и других МГН)*

4.4.2. согласование работ с надзорными органами *(в сфере проектирования и строительства, архитектуры, охраны памятников, другое – указать)*

4.4.3. техническая экспертиза; разработка проектно-сметной документации;

4.4.4. согласование с вышестоящей организацией (собственником объекта);

4.4.5. согласование с общественными организациями инвалидов

4.4.6. другое - \_\_\_\_\_

Имеется заключение уполномоченной организации о состоянии доступности объекта (наименование документа и выдавшей его организации, дата), прилагается

4.7. Информация может быть размещена (обновлена) на Карте доступности субъекта Российской Федерации - \_\_\_\_\_

(наименование сайта, портала)

## 5. Особые отметки

### ПРИЛОЖЕНИЯ:

Результаты обследования:

- |  |    |          |    |
|--|----|----------|----|
| 1. Территории, прилегающей к объекту       | на | <u>1</u> | л. |
| 2. Входа (входов) в здание                 | на | <u>1</u> | л. |
| 3. Путей движения в здании                 | на | <u>1</u> | л. |
| 4. Зоны целевого назначения объекта        | на | <u>1</u> | л. |
| 5. Санитарно-гигиенических помещений       | на | <u>1</u> | л. |
| 6. Системы информации (и связи) на объекте | на | <u>2</u> | л. |

Результаты фотофиксации на объекте \_\_\_\_\_ на 2 л.

Позтажные планы, паспорт БТИ \_\_\_\_\_ на 1 л.

Другое (в том числе дополнительная информация о путях движения к объекту) \_\_\_\_\_

Руководитель  
рабочей группы

заместитель Главы Администрации Фировского  
района, руководитель отдела образования,  
Калинина О.Е.  
(Должность, Ф.И.О.)

  
(Подпись)

Члены рабочей группы


руководитель отдела архитектуры и  
градостроительства, Жидких Л.С.  
(Должность, Ф.И.О.)

  
(Подпись)

главный специалист-юрист организационно-  
правового отдела администрации Фировского  
района, Кешина А.В.  
(Должность, Ф.И.О.)

  
(Подпись)

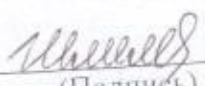
руководитель отдела по делам культуры,  
молодежи и спорта Администрации Фировского  
района, Слизков Г.В.  
(Должность, Ф.И.О.)

  
(Подпись)

начальник территориального отдела социальной  
защиты населения Фировского района,  
Афанасьева Е.В.  
(Должность, Ф.И.О.)

  
(Подпись)

директор ГКУ «Комплексный центр  
социального обслуживания населения»  
Фировского района, Шмелева М.В.  
(Должность, Ф.И.О.)

  
(Подпись)

В том числе:

представители общественных  
организаций инвалидов


руководитель Тверского регионального  
отделения Общероссийской общественной  
организации инвалидов «Всероссийское  
общество глухих», Ибрагимова С.Ю.  
(Должность, Ф.И.О.)

  
(Подпись)

руководитель Тверской ООО  
Общероссийской общественной  
организации инвалидов «Всероссийское  
Орден Трудового Красного Знамени  
Общество слепых», Трегуб А.Б.  
(Должность, Ф.И.О.)

  
(Подпись)

руководитель ТОО ООО «Всероссийское  
общество инвалидов», Шкутков А.Ф.  
(Должность, Ф.И.О.)

  
(Подпись)

представители организации,  
расположенной на объекте

Заведующая, Аржанова С.Ю.  
(Должность, Ф.И.О.)

  
(Подпись)

Управленческое решение согласовано  
(протокол № 4)  
Комиссией (название) .

«10» сентября 2010 г.



I. Результаты обследования:

1. Территории, прилегающей к зданию (участка)

МДОУ Баталинский детский сад, 172710 Тверская область, Фировский район, с. Рождество, ул. Школьная д.4.

Наименование объекта, адрес

N п/п	Наименование функционально-планировочного элемента	Наличие элемента			Выявленные нарушения и замечания		Работы по адаптации объектов	
		есть/нет	N на плане	N фото	Содержание	Значимо для инвалида (категория)	Содержание	Виды работ
1.1	Вход (входы) на территорию	Есть		1	Неровности поверхности, отсутствие асфальтового покрытия, бордюров	К,О,С	Устройству асфальтобетонного покрытия, бордюров	Ремонт (текущий)
1.2	Путь (пути) движения на территории	Есть		1	Неровности поверхности, отсутствие асфальтового покрытия, бордюров	К,О,С	Устройству асфальтобетонного покрытия, бордюров	Ремонт (текущий)
1.3	Лестница (наружная)	Нет						
1.4	Пандус (наружный)	Нет						
1.5	Автостоянка и парковка	Нет						
	ОБЩИЕ требования к зоне							

II. Заключение по зоне:

Наименование структурно-функциональной зоны	Состояние доступности <*> (к пункту 3.4 Акта обследования ОСИ)	Приложение:		Рекомендации по адаптации (вид работы) <***> к пункту 4.1 Акта обследования ОСИ
		N на плане	N фото	
Территории, прилегающей к зданию (участка)	ДЧ-И (У, Г)	1	1	Ремонт (текущий)

Комментарий к заключению: \_\_\_\_\_

I. Результаты обследования:  
3. Пути (путей) движения внутри здания  
(в т.ч. путей эвакуации)

МДОУ Баталинский детский сад, 172710 Тверская область, Фировский район, с. Рождество, ул.  
Школьная д.4

Наименование объекта, адрес

N п/п	Наименование функционально-планировочного элемента	Наличие элемента			Выявленные нарушения и замечания		Работы по адаптации объектов	
		есть/нет	N на плане	N фото	Содержание	Значимо для инвалида (категория)	Содержание	Виды работ
3.1	Коридор (вестибюль, зона ожидания, галерея, балкон)	есть			Отсутствие тактильных направляющих, инмосхемы	С	Установка тактильных направляющих, инмосхемы	Ремонт (текущий)
3.2	Лестница (внутри здания)	Есть	24	5	Крайние ступени лестничных маршей не выделены цветом или фактурой, отсутствуют предупредительные тактильные полосы, отсутствует подъемное устройство	С, К	Обустройство лестничных маршей, установка подъемного устройства	Ремонт (текущий)
3.3	Пандус (внутри здания)	Нет			нет			
3.4	Лифт пассажирский (или подъемник)	Нет			Отсутствует лифт или подъемное устройство	К, О	Устройство наружного лифта	Ремонт (капитальный)
3.5	Дверь	Есть			Высота порогов превышает 0,014 м.	К	Замена дверных блоков	Ремонт (текущий)
3.6	Пути эвакуации (в т.ч. зоны безопасности)	Есть			Отсутствует тактильные напольные направляющие	С	Устройство тактильных напольных направляющих	индивидуальное решение с ТСР
	ОБЩИЕ требования в зоне	к						

II. Заключение по зоне:

Наименование структурно-функциональной зоны	Состояние доступности <*> (к пункту 3.4 Акта обследования ОСИ)	Приложение		Рекомендации по адаптации (вид работы) <*> к пункту 4.1 Акта обследования ОСИ
		N на плане	N фото	
Пути (путей) движения внутри здания (в т.ч. путей эвакуации)	дч-и (Г, У)	24	5	Ремонт (текущий)

Комментарий к заключению:

Приложение 2  
к Акту обследования ОСИ  
к паспорту доступности ОСИ  
№13 от "10" сентября 2015 г.

1. Результаты обследования:

2. Входа (входов) в здание

МДОУ Баталинский детский сад

172710 Тверская область, Фировский район, сРожество, ул. Школьная д.4

Наименование объекта, адрес

N п/п	Наименование функционально-планировочного элемента	Наличие элемента			Выявленные нарушения и замечания		Работы по адаптации объектов	
		есть/нет	N на плане	N фото	Содержание	Значимо для инвалида (категория)	Содержание	Виды работ
2.1	Лестница (наружная)	Нет						
2.2	Пандус (наружный)	Нет						
2.3	Входная площадка (перед дверью)	Есть	30	2	Отсутствие тактильной напольной плитки	С	Устройство тактильной напольной плитки	Ремонт (текущий)
2.4	Дверь (входная)	Есть	30	3	Отсутствие знаков доступности, устройства вызова персонала	К,О,	Установка знаков доступности, кнопки вызова персонала	Индивидуальное решение с ТСР
2.5	Тамбур	Есть	26	3	нет			
	ОБЩИЕ требования к зоне							

II. Заключение по зоне:

Наименование структурно-функциональной зоны	Состояние доступности <*> (к пункту 3.4 Акта обследования ОСИ)	Приложение		Рекомендации по адаптации (вид работы) <***> к пункту 4.1 Акта обследования ОСИ
		N на плане	N фото	
Входа (входов) в здание	ДЧ-И (У, Г)	30,26	2,3	Ремонт (текущий)

Комментарий к заключению: \_\_\_\_\_

I. Результаты обследования:  
4. Зоны целевого назначения здания  
(целевого посещения объекта)  
Вариант 1 - зона обслуживания инвалидов

МДОУ Баталинский детский сад  
172710 Тверская область, Фировский район, сРожество, ул. Школьная д.4

N п/п	Наименование функционально-планировочного элемента	Наличие элемента			Выявленные нарушения и замечания		Работы по адаптации объектов	
		есть/нет	N на плане	N фото	Содержание	Значимо для инвалида (категория)	Содержание	Виды работ
4.1	Кабинетная форма обслуживания	есть	23	4	Отсутствуют информирующие обозначения помещений, нарушена высота размещения выключателей и розеток, отсутствуют тактильные направляющие	С, К	Установка информирующих обозначений, розеток и выключателей, тактильных направляющих	Ремонт (текущий)
4.2	Зальная форма обслуживания							
4.3	Прилавочная форма обслуживания							
4.4	Форма обслуживания с перемещением по маршруту							
4.5	Кабина индивидуального обслуживания							
	ОБЩИЕ требования к зоне							

II. Заключение по зоне:

Наименование структурно-функциональной зоны	Состояние доступности <*> (к пункту 3.4 Акта обследования ОСИ)	Приложение		Рекомендации по адаптации (вид работы) <***> к пункту 4.1 Акта обследования ОСИ
		N на плане	N фото	
Зоны целевого назначения здания (целевого посещения объекта)	ДЧ-И (К,О,У)	23	4	Ремонт (текущий)

Комментарий к заключению: \_\_\_\_\_

I. Результаты обследования:  
5. Санитарно-гигиенических помещений

МДОУ Баталинский детский сад

172710 Тверская область, Фировский район, сРожdestво, ул. Школьная д.4

Наименование объекта, адрес

N п/п	Наименование функционально-планировочного элемента	Наличие элемента			Выявленные нарушения и замечания		Работы по адаптации объектов	
		есть/нет	N на плане	N фото	Содержание	Значимо для инвалида (категория)	Содержание	Виды работ
5.1	Туалетная комната	Есть	25	6, 7	Отсутствие тактильных направляющих, откидных опорных поручней, штанги, поворотного или откидного сидения, опоры для спины специальных знаков, тревожной кнопки, автоматического слива воды.	К, С	Обустройство туалетной комнаты в соответствии с требованиями СНиП. 35-01-2001. Доступность зданий и сооружений для маломобильных групп населения (взамен ВСН 62-91, кроме требований к специализированным зданиям)	Ремонт (текущий)
5.2	Душевая/ванная комната	Нет						
5.3	Бытовая комната (гардеробная)	есть			Отсутствие тактильных обозначений	С	Обустройство тактильных обозначений	индивидуальное решение с ТСР
	ОБЩИЕ требования к зоне							

II. Заключение по зоне:

Наименование структурно-функциональной зоны	Состояние доступности <*> (к пункту 3.4 Акта обследования ОСИ)	Приложение		Рекомендации по адаптации (вид работы) <*> к пункту 4.1 Акта обследования ОСИ
		N на плане	N фото	
Санитарно-гигиенических помещений	ДЧ-И (О,Г,У)	25	6,7	Ремонт (текущий)

Комментарий к заключению:



I. Результаты обследования:

6. Системы информации на объекте

МДОУ Баталинский детский сад

172710 Тверская область, Фировский район, сРожество, ул. Школьная д.4

Наименование объекта, адрес

N п/п	Наименование функционально-планировочного элемента	Наличие элемента			Выявленные нарушения и замечания		Работы по адаптации объектов	
		есть/нет	N на плане	N фото	Содержание	Значимо для инвалида (категория)	Содержание	Виды работ
6.1	Визуальные средства	есть			Отсутствуют дополнительные визуальные средства информирования в соответствии с универсальными требованиями	К,О,С,Г, У	Адаптация входа на территорию объекта, в объект, вестибюль, и туалетную комнату, звуку целевого обслуживания: Установка информационных указателей о нахождении объекта на остановке общественного транспорта. Установить на входных дверях, в вестибюле визуальные знаки, предупреждающие о препятствии. Изготовить и разместить в вестибюле новые адаптированные схемы эвакуации	индивидуальное решение с ТСР
6.2	Акустические средства	есть			Отсутствуют голосовые средства информирования об объекте	С	Адаптация вестибюля голосовыми средствами информирования об объекте: Установка голосовых средств информирования об объекте; звуковой мнемосхемы	индивидуальное решение с ТСР

6.3	Тактильные средства	Нет			Отсутствуют на тротуарах тактильные плитки с рифами, предупреждающие о начале опасного участка пути, тактильные мнемосхемы, информация по Брайлю	С	Адаптация входа на территорию объекта: Установка на тротуарах тактильных плиток с рифами, предупреждающих о начале опасного участка пути, тактильных мнемосхем, информации по Брайлю	Ремонт (текущий)
	ОБЩИЕ требования к зоне							

II. Заключение по зоне:

Наименование структурно-функциональной зоны	Состояние доступности <*> (к пункту 3.4 Акта обследования ОСИ)	Приложение		Рекомендации по адаптации (вид работы) <*> (к пункту 4.1 Акта обследования ОСИ)
		N на плане	N фото	
Системы информации на объекте	ДЧ-И (К, О, У)			индивидуальное решение с ТСР

Комментарий к заключению: \_\_\_\_\_

Фото 4.2